




Erlauf des Bebauungsplanes, fest-  
gestellt durch Gemeinderatsbeschluss  
vom 20.02.78  
Immerdingen, den 20.02.78  
Bürgermeister




Erlauf des Bebauungsplanes gemäß  
§ 2 Abs. (6) BBAUG, öffentlich aufge-  
legt vom 16.05.78 bis 16.06.78  
durch ortsübliche Bekanntmachung  
vom 02.05.78  
Immerdingen, den 19.06.78  
Bürgermeister



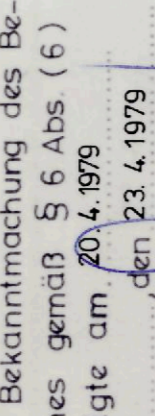
Behandlung der Betrieben und An-  
regungen mit endgültiger Feststel-  
lung des Entwurfes des Bebauungs-  
planes im Gemeinderat am 14.06.78  
Immerdingen, den 14.08.78  
Bürgermeister



Genehmigung des Bebauungsplanes  
gemäß § 6 Abs. (1) BBAUG durch  
das Landratsamt mit Erlauf vom  
9.4.1979  
Immerdingen, den 17.4.1979  
Bürgermeister



Ortsübliche Bekanntmachung des Bk-  
bauungsplanes gemäß § 6 Abs. (6)  
BBAUG erfolgte am 20.4.1979  
Immerdingen, den 23.4.1979  
Bürgermeister

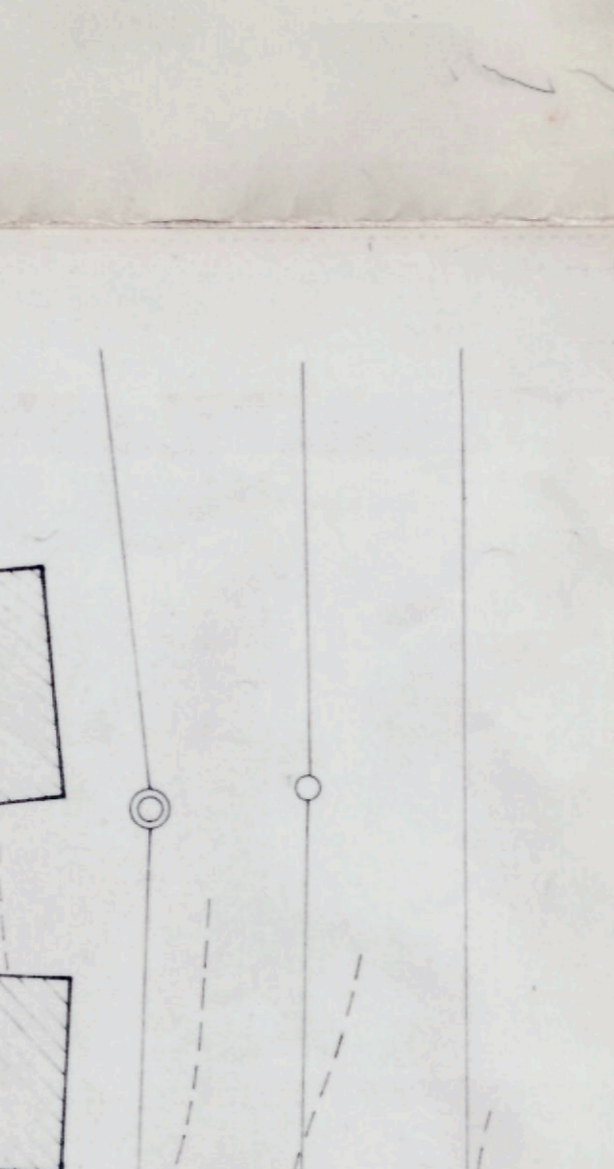


**Genehmigt**  
aufgrund § 11 BBAUG  
Tutlingen, den 9. April 1979  
Landratsamt  
L.A.




### Zeichenerklärung

WIRTSCHAFTSFLÄCHEN	Wohnbauflächen
WS	Wohnbauflächen
WR	Wohnbauflächen
WA	Wohnbauflächen
MD	Wohnbauflächen
MI	Wohnbauflächen
MK	Wohnbauflächen
MA	Wohnbauflächen
GE	Wohnbauflächen
GI	Wohnbauflächen
SW	Wohnbauflächen
SO	Wohnbauflächen



WIRTSCHAFTSFLÄCHEN	Wohnbauflächen
IV	Wohnbauflächen
(IV)	Wohnbauflächen
0.4	Wohnbauflächen
0.7	Wohnbauflächen
3.0	Wohnbauflächen



WIRTSCHAFTSFLÄCHEN	Wohnbauflächen
WR	Wohnbauflächen
WA	Wohnbauflächen
MD	Wohnbauflächen
MI	Wohnbauflächen
MK	Wohnbauflächen
MA	Wohnbauflächen
GE	Wohnbauflächen
GI	Wohnbauflächen
SW	Wohnbauflächen
SO	Wohnbauflächen



STADT/ GEMEINDE IMMENDINGEN - MAIDENHEIM  
**BEBAUUNGSPLAN**  
OBBERDORF...

KREISPLANUNGSAMT  
TUTLINGEN  
17.04.1979

Nr. 1 + 300

