

**Immendingen**
an der Donauversinkung

**erleben
erwandern
erfahren**



Jmmendingen

an der Donauversinkung



Hattingen (747 m)



Hintschingen (662 m)



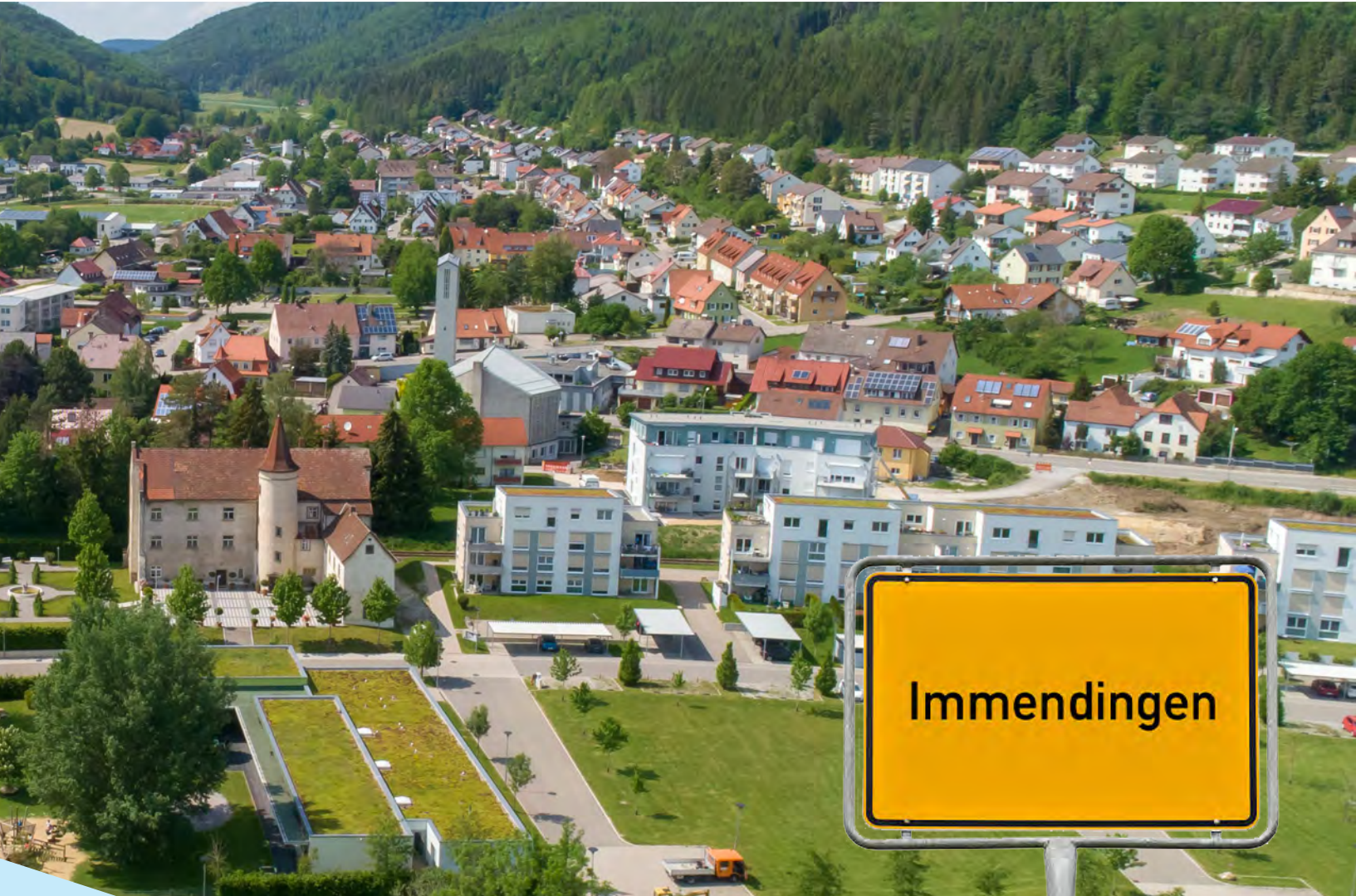
Ippingen (782 m)



Zimmern (666 m)



Mauenheim (681 m)



Sympathische Gemeinde an der „Jungen Donau“ Immendinger Vielfalt hautnah erleben



Liebe Leserinnen und Leser,
ich freue mich sehr, dass Sie sich für
Immendingen interessieren und
wünsche Ihnen viel Spaß beim
Lesen der Tourismusbroschüre.
Ich hoffe, sie macht Appetit und
Lust auf Immendingen und seine
Ortschaften. Wir jedenfalls würden
uns über Ihren Besuch sehr freuen.

Immendingen ist eine aufstrebende
und sympathische Gemeinde, die
sich durch ihre Vielseitigkeit aus-
zeichnet.

Sei es das Naturphänomen der
Donauversinkung, unser wunder-
schöner Hegauvulkan Höwenegg,
der auch als das Auge des Hegaus
bezeichnet wird, oder einfach
unsere abwechslungsreiche und
spannende Landschaft mit tollen
Aussichten in die Alpen oder in den
Schwarzwald.

In Immendingen wird es Ihnen
bestimmt nicht langweilig und falls
doch, sind wir der ideale Ausgangs-
punkt für Tagesausflüge in die
Region. All dieses können Sie im
Detail aus der Broschüre erfahren.

Ich wünsche Ihnen nun viel Spaß
und vielleicht sehen wir uns ja?

Ihr *Manuel Stärk*

Manuel Stärk
Bürgermeister





Natur erleben

Auf den Spuren einzigartiger Phänomene Immendinger Natur erleben

In Immendingen erleben Feriengäste und Besucher eine herrliche Landschaft im Tal der „Jungen Donau“. Die Flussaue wechselt sich mit ausgedehnten Wäldern und aussichtsreichen Höhen ab, von denen der Blick bis in die einstmalige Vulkanlandschaft des Hegaus oder in den Schwarzwald reicht.

Die Donauversinkung – das markanteste Ziel der Gemeinde Immendingen. Durch den stark verkarsteten Untergrund verschwindet an einzelnen Schluckstellen das Donauwasser, um nach circa 12 km in der Aachquelle wieder zu erscheinen.

Als Folge dieses Naturphänomens fließt das Wasser der Donau in zwei Weltmeere: das Schwarze Meer und die Nordsee. In den Sommermonaten kann man an ca. 155 Tagen im Jahr trockenen Fußes durch das Flussbett wandern.

Der Höwenegg – nördlichst gelegener Hegauvulkanberg. Im Krater, des vor vielen Millionen Jahren erloschenen Vulkans, aus dem im vergangenen Jahrhundert Vulkangestein abgebaut wurde, hat sich heute geheimnisvoll dunkles Wasser gesammelt, das bei Sonnenschein blau leuchtet. In der näheren Umgebung befindet sich eine Fundstätte mit wissenschaftlich bedeutenden Fossilien.

Erholsam sind Spaziergänge durch Immendinger Wälder und Täler; immer wieder unterbrochen durch interessante Anlaufpunkte, malerische Parks, einen alten Kohlenmeiler oder ein Eisenbahnviadukt. Grill-, Spiel- und Wanderparkplätze, ebenso wie Schutzhütten bieten viele Rastmöglichkeiten.



Freizeit gestalten

Wandern oder Fahrradfahren Freizeit und Erholung aktiv gestalten

Erkunden Sie die abwechslungsreiche Landschaft von Immendingen und den fünf Ortschaften doch einmal zu Fuß oder mit dem Fahrrad.

Wandern liegt im Trend – Immendingen befindet sich im Naturpark „Obere Donau“ und im „Donaubergland“ und ist somit ein idealer Ausgangspunkt unsere herrliche Region zu Fuß zu erkunden. Die genaue Beschreibung der Wanderwege ermöglicht es Ihnen, eine oder auch mehrere Touren herauszusuchen, die gezielt auf Ihre Bedürfnisse abgestimmt sind. Machen Sie sich auf den Weg!

Fahrradfahren wird immer beliebter – Ob Sie hoch hinaus wollen oder lieber am Ursprung eines der bedeutendsten europäi-

schen Flüsse entlangradeln, bleibt Ihnen überlassen. Auf jeden Fall erwarten den aktiven Radfahrer abwechslungsreiche Naturlandschaften und tolle Ausblicke.

Als Abwechslung zur Naturidylle erleben Sie belebte Orte, gute Gastronomie und viele Sehenswürdigkeiten.

Am beschaulichen Wander- und Radzeltplatz „Donauversinkung“ besteht gegen eine geringe Gebühr die Möglichkeit zur Übernachtung in freier Natur.

Wenn Sie es etwas komfortabler möchten, empfehlen wir unsere Gaststätten, Pensionen, Ferienwohnungen und Ferienhäuser.



Broschüren

Für viele Sehenswürdigkeiten sind bei der Gemeinde Immendingen eigene kleine Broschüren mit weiterführenden Infos erhältlich.



Wandertouren in Immendingen

Entdecken Sie Immendingen zu Fuß

In letzter Zeit hat sich immer mehr gezeigt, dass besonders Wandern eine beliebte Aktivität geworden ist. Aus diesem Anlass hat die Gemeinde Immendingen gemeinsam mit der Ortsgruppe des Schwarzwaldvereins die bestehende Wanderbroschüre überarbeitet und aktualisiert.

Auf insgesamt 14 Touren mit unterschiedlicher Länge und Schwierigkeitsgraden laden wir Sie ein, Immendingen und die umliegenden Ortschaften zu erkunden. Die gemeindeeigenen Wege sind durch das Leitsystem des Schwarzwaldvereins und neue Beschilderungstafeln gekennzeichnet. Auf diesen Touren entdecken Sie ausgedehnte Wälder und Flussauen der Donau sowie einzigartige Naturschönheiten mit Ausblicken

in den Schwarzwald und an den Bodensee bis hin zu den Alpen. In idyllischer Umgebung laden außergewöhnliche Wanderpark- und Grillplätze oder leckere Angebote der Gastronomie zum Verweilen ein. Speziell für Familien sind auch die vielen Spielplätze interessant.

Zur Abkühlung am Ende einer Tour lockt das Wassertretbecken beim Immendinger Sportplatz.

Ein besonderes Highlight ist unser DonauWellen Premiumwanderweg „Donauversinkung“.

Wanderbroschüre

Alle 14 Wandertouren der Gemeinde Immendingen mit Wanderkarten und Toureninformationen in einer handlichen Broschüre.



Wegemarkierung



Amtenhauser Tal

Kirche
Immendingen
Mettenberg
Kloster Amtenhausen

Nur wo Du zu Fuß warst, bist Du auch wirklich gewesen.

(Johann Wolfgang von Goethe, dt. Dichter 1749-1832)



donauwellen
WANDERGENUSS

Premiumwanderweg Donauversinkung

Die DonauWellen stehen für Bewegung, für das sichtbare „Auf“ und „Ab“ der Landschaft und der Premiumwanderwege im Donaubergrland. Insgesamt sechs Rundwanderwege mit garantierter Premiumqualität, nach den Vorgaben des Deutschen Wanderinstitutes kreierte und durch das deutsche Wandersiegel bestätigt, warten darauf, von Ihnen begangen zu werden.

Auf dem **Premiumwanderweg „Donauversinkung“** erwarten Sie geologische Sensationen zwischen den Karstgebieten der Schwäbischen Alb und dem Vulkanismus der Hegauberge.

Auf dieser Tour erleben Sie außergewöhnliche Naturschauspiele, die Sie in dieser Form noch nirgendwo gesehen haben. Ein einzigartiges Phänomen: Die Donau versinkt vor Ihren Augen und fließt in zwei Weltmeere. Im Verlauf der Tour finden sich Erdlöcher, wohin das Auge blickt und plötzlich stehen Sie vor einem eindrucksvollen Kratersee auf dem nördlichen Hegauvulkan „Höwenegg“.

Machen Sie sich auf den Weg und spüren Sie die Faszination dieser einmaligen Naturphänomene.



DonauWellen

Alle Premiumwege im Donaubergrland in einer Broschüre.



Trockenes Flussbett der Donau



Sitzgruppe am Höwenegg

Radfahren entlastet die Umwelt und fördert die eigene Fitness

Erkunden Sie unsere Region auf zwei Rädern...

Ein dichtes Netz an Radwegen erschließt die Landschaft rund um Immendingen und seine fünf Ortschaften. Dabei können die Radfahrer die Vielfalt der zwischen 572 und 948 Metern Höhe gelegenen Region erkunden.

Der in Deutschland von Donaueschingen nach Passau verlaufende **Donau-Radweg** führt Sie entlang des Flusses direkt durch die Gemeinde Immendingen und an dem Naturphänomen der Donauversinkung vorbei.

Donaubergland ist auch **DonauBikeland** - in Zusammenarbeit mit den Städten und Gemeinden im Donaubergland

erwarten Sie attraktive und originelle Radtouren aller Schwierigkeitsgrade im Landkreis Tuttlingen.

Sollten Sie mit dem E-Bike unterwegs sein, haben Sie in Immendingen, „Am Spritzenhaus 2“ und beim Imbiss „Nina’s essART“ an der Donauversinkung die Möglichkeit, dieses kostenlos aufzuladen.



Mit dem E-Bike genussvoll auf die Höhen fahren

Mit dem E-Bike ist es kein Problem mehr, die hügelige romantische Landschaft Immendingens und der Umgebung bequem mit dem Fahrrad zu erkunden. Durch die Vernetzung eröffnen sich den Radfahrerinnen und Radfahrern mit und ohne Motor eine Fülle an individuellen Touren.

Schwingen Sie sich auf Ihr Fahrrad und radeln Sie los!



Tour 6
„Knöpfle Runde“
Länge: 46 km

Verlauf: Immendingen
- Mauenheim - Stetten -
Leipferdingen - Aulfingen
- Kirchen-Hausen - Gut-
madingen - Wartenberg
- Geisingen - Hintschingen
- Immendingen

Highlights: Donauversin-
kung - Hegauvulkan „Hö-
wenegg“ - Bioenergiedorf
Mauenheim -
Hegauvulkan „Neuhewen“ -
Aitrachtal Geisingen -
Hegauvulkan
„Wartenberg“ -
Dinkelmühle Geisingen -
Altstadt Geisingen



Tour 8
„Donau-Neckar-
Radweg“
Länge: 35 km

Verlauf: Immendingen –
Zimmern – Öfingen –
Talheim – Schura –
Trossingen – Deißlingen

Highlights: Thema
„Wasser“: Donau/Donau-
versinkung – Amtenhauser
Bach – Talbach –
Krähenbach – Riedwiesen
– Schönbach – Gaugersee –
Troase – Neckar



Tour 7
„Flädlesuppen-Tour“
Länge: 82 km
(abkürzbar auf
ca. 50 km)

Verlauf: Tuttlingen –
Fridingen – Neuhausen o. E.
– Emmingen/Liptingen –
Eigeltingen – Aach – Engen
– Barga –
Mauenheim (abkürzbar
über Witthoh)

Highlights: Donauversin-
kung – hist. Altstadt Möhrin-
gen – Donaupark Tuttlingen
– hist. Altstädte Mühlheim
und Fridingen –
Freilichtmuseum Neuhausen
o. E. – Schenkenberg-Kapel-
le Emmingen – Aachquelle
– Eiszeitpark Engen und
Altstadt Engen – Bioenergie-
dorf Mauenheim –
Hegauvulkan „Höwenegg“



Tour 14
„Geo-Tour“
Länge: 50 km

Verlauf: Immendingen –
Möhringen – Emmingen/
Windegg – Eigeltingen
– Aach – Engen – Barga –
Mauenheim – Immendingen

Highlights: Donauversin-
kung – Windegg/Witthoh
mit Blick auf die Hegau-Vul-
kane – Aachquelle – Eiszeit-
park Engen – Höwenegg



Tour 5
„Feuer und Flamme“
Länge: 22 km

Verlauf: Immendingen –
Zimmern – Amtenhauser Tal
– Öfingen – Ippingen – Bach-
zimmern – Immendingen

Highlights: Amtenhauser Tal
und ehem. Kloster –
„Ippinger Riese“ –
Schaukohlenmeiler –
Fußballgolf mit „Gasthaus
Flamme“ – Oberes Schloss



Was ist RadNETZ BW ?

Das **RadNETZ Baden-Württemberg** verbindet und durchquert landesweit alle Ober- und Mittelzentren über definierte Haupttrouten für den Alltagsradverkehr.

Das Ziel sind durchgehende, sichere und komfortabel zu befahrende Radverkehrsverbindungen mit einheitlicher Wegweisung.

Auch im Landkreis Tuttlingen

wurden 2022 zahlreiche Radwege vernetzt und flächendeckend ausgeschildert.

Weitere Informationen erhalten Sie unter www.radnetz-bw.de.

Erinnerung an eine jahrhundertlange Tradition

heute Sitz der Gemeindeverwaltung



Kohlenmeiler



Oberes Schloss

Natur genießen wo früher Pflastersteine produziert wurden



Donauuferpark II



Donauuferpark I



Unterführung

zwei Parks verbinden sich

9
Vulkanberg
Höwenegg

die Donau erleben machen

Immendingen hat viel zu bieten Diese Attraktionen sollten Sie sich unbedingt ansehen

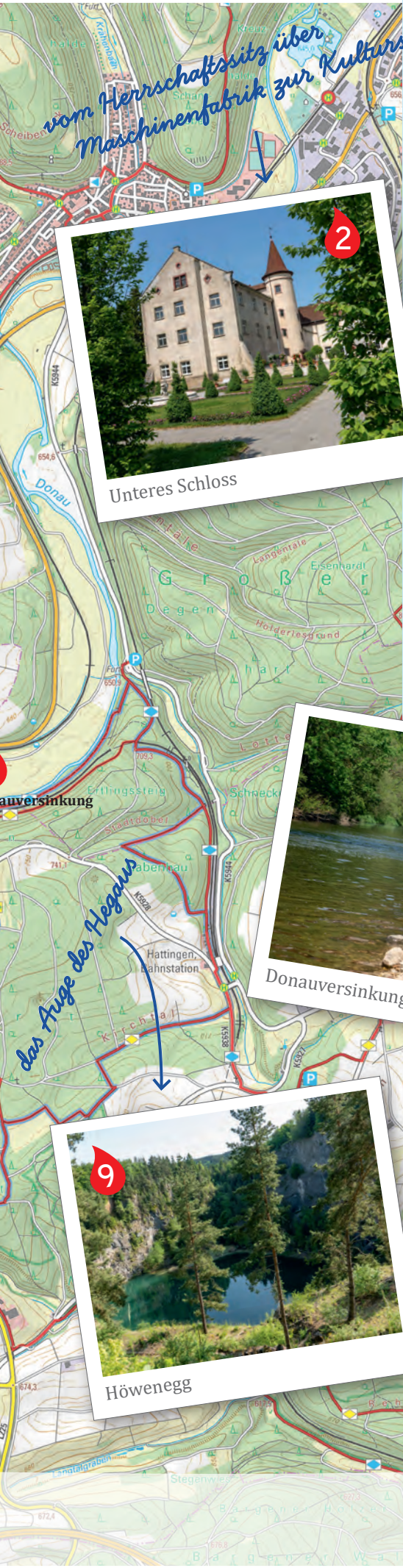
Neben dem Naturphänomen Donauversinkung und dem nördlichsten Hegauvulkan „Höwenegg“ bieten die beiden Donauuferparks an der „Jungen Donau“ für alle Besucher eine abwechslungsreiche Naherholung im Einklang mit der Natur.

weitere Attraktion ist der Schaukohlenmeiler in Bachzimmern, der die jahrhundertlange Tradition der Kohle- und Eisenerzgewinnung in unserer Gegend dokumentiert.

Für Botanik-Liebhaber ist das Naturschutzgebiet „Schopfeln-Rehletal“ ein Besuchertipp, wenn von Mitte Mai bis Anfang Juni verschiedene Orchideenarten und seltene Pflanzen in ihrer Blütenpracht zu sehen sind. Haben wir Ihr Interesse geweckt?

Dann freuen wir uns auf Ihren Besuch!


Mit dem Oberen Schloss, welches heute den Sitz der Verwaltung beherbergt sowie dem Unteren Schloss mit dem im Barockstil angelegten Park erinnert Immendingen mit zwei imposanten Gebäuden an die reichsritterliche Zeit. Eine



Unteres Schloss



Donauversinkung



Höwenegg



Schopfeln-Rehletal

Naturschutzgebiet Schopfeln-Rehletal



Aktivität macht hungrig Einkehr- möglichkeiten

*Auf was hätten Sie denn Lust?
Immendingen und seine Gastro-
nomen bieten eine Vielzahl an
Möglichkeiten.*

Ein exklusives Menü oder doch lieber gutbürgerliche, deutsche Küche?

Eine leckere italienische Spezialität oder eine schnelle Stärkung vom Metzger oder Bäcker?

Grillspezialitäten, umgeben von Natur oder doch lieber einen Kaffee mit leckerem Kuchen?

Unsere Gastgeber freuen sich über Ihren Besuch!

Liste der Gastronomie

Finden Sie die aktuelle Liste der Gastronomie in Immendingen ganz einfach mit diesem QR-Code oder auf www.immendingen.de





Liste der Gastgeber

Finden Sie die aktuelle Liste der Übernachtungsmöglichkeiten ganz einfach mit diesem QR-Code oder auf www.immendingen.de



Erholen und Entspannen Übernachtungen

Sie planen einen Aufenthalt in unserer Gemeinde? Bei uns haben Sie die Auswahl vom Radzeltplatz über das Privatzimmer, die Ferienwohnung, das Ferienhaus bis hin zum gemütlichen Gasthaus.

Wählen Sie einfach eine für Sie passende Unterkunft aus und erleben Sie unvergessliche Tage in unserer wunderschönen Region.

Unsere Gastgeber freuen sich auf Sie und heißen Sie willkommen.



Dreh- und Angelpunkt zwischen Bodensee, Hegau, Schwäbischer Alb und dem Schwarzwald

Die besten Ausflugstipps ab Immendingen

Egal, ob Sie geschäftlich oder privat nach Immendingen kommen: Nutzen Sie die Gelegenheit und erkunden unsere Umgebung. Es lohnt sich auf alle Fälle.

Rund um Immendingen kommen Kultur- und Naturfreunde, Sportler, Familien und auch ältere Menschen auf ihre Kosten.

Hier haben wir für Sie einige Ausflugsziele zusammengestellt!





14

16

18

20

22

24

25

27

40 km

50 km

60 km

15

17

19

21

23

26

28



Hier ist immer etwas los! Veranstaltungen in Immendingen und den Ortschaften

Zahlreiche traditionelle und beliebte Veranstaltungen prägen Immendingen und die Ortschaften im Verlauf des Jahres.

Im Januar laden die Gemeinde Immendingen und der Landkreis Tuttlingen Gäste aus der gesamten Region zum Neujahrsempfang in die Donauhalle ein.

Der Februar ist in der Hand der Narren. In dieser Zeit finden in Immendingen und den Ortschaften zahlreiche Faschnachtsveranstaltungen statt.

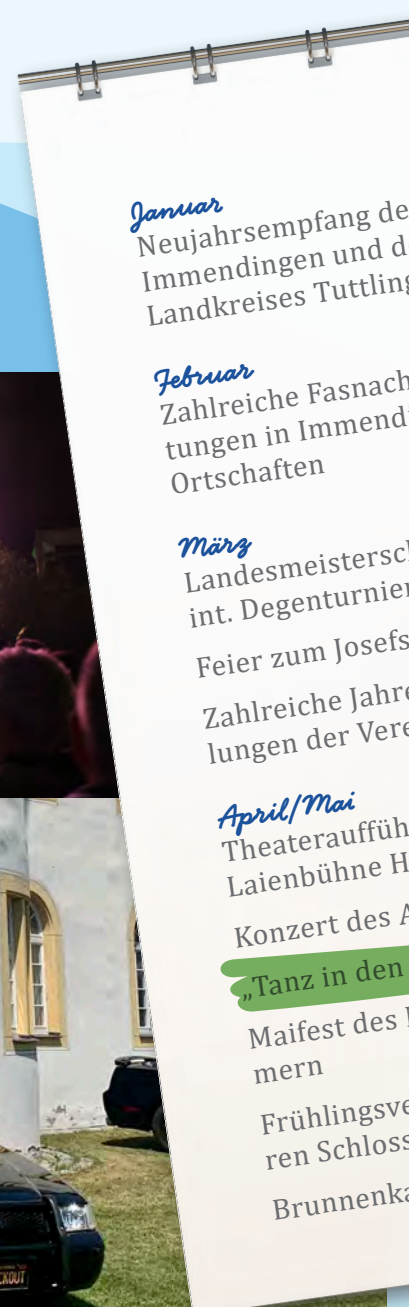
Die Musikvereine bereichern von April bis Juni mit ihren Konzerten

die kulturellen Veranstaltungen.

Zum Treffpunkt der Autofreunde wird im Juli das American Car- and Bike Meeting rund um das Obere Schloss.

Alle zwei Jahre findet Anfang September das Schlossfest der Immendinger Vereine statt. Es folgen Herbst- und Schlachtfeste und im November kommen die Kunstfreunde im zweijährigen Turnus bei der Hobbykünstlerausstellung auf ihre Kosten.

Mit Weihnachtsmärkten in der Adventszeit endet das Veranstaltungsjahr.



Januar
Neujahrsempfang der
Immendingen und d
Landkreises Tuttlin

Februar
Zahlreiche Faschnach
tungen in Immend
Ortschaften

März
Landesmeistersch
int. Degenturnier
Feier zum Josefs
Zahlreiche Jahr
lungen der Vere

April/Mai
Theaterauffüh
Laienbühne H
Konzert des A
„Tanz in den
Maifest des
mern
Frühlingsve
ren Schloss
Brunnenka





g der Gemeinde
d des
dingen

nachtsveranstal-
tungen und den

rschaften und
nier

sefstag

ahreshauptversamm-
vereine

führungen der
e Hattingen

es Akkordeonvereins

den Mai"

es Musikvereins Zim-

gsveranstaltung im Unte-
loss

enkapellenfest

Juni

Saisoneröffnung des Tennisclubs
Immendingen

Pfingstfest des Männergesangver-
eins Ippingen

Fronleichnamsprozessionen

Dorfplatzkonzert des
Musikvereins Zimmern

Sonnwendfeier der Narrenzunft
Strumpfkugler

Scheunenfest des Musikvereins
Hattingen

Juli

Kirchenpatroziniumsfeier in
Immendingen

Tag der Deutschen Imkerei

US-Car-Treffen

Ostbaar-Flair in Ippingen

August

Familientag des VdK -Sozialver-
bands

Schlossfest der Immendinger Ver-
eine (alle zwei Jahre)

September

Tag des offenen Denkmals

Herbstfest des Musikvereins
Zimmern

Oktober

Oktoberfest des Narrenvereins
Hattingen

Motocrosturnier in Ippingen

Rübengeisterschnitzen mit der
Narrenzunft Strumpfkugler

November

Hobbykünstlerausstellung
(alle zwei Jahre)

Galaabend oder Herbstkonzert

Weihnachtsmarkt am Oberen
Schloss

Dezember

Nikolausturnen

Jugendturnier des SV TuS
Immendingen

Verschiedene Weihnachtsmärkte

Theateraufführung des
Musikvereins Zimmern

Veranstaltungskalender

Finden Sie die aktuelle Liste der
Veranstaltungen in Immendingen
ganz einfach mit diesem QR-Code
oder auf www.immendingen.de



Immer für Sie da Bürgerservice Immendingen

Egal welches Anliegen Sie als Besucher in Immendingen auch haben, wir sind für Sie da

- *persönlich*
- *telefonisch*
- *elektronisch*
- *schriftlich*

Sie haben Rückfragen?

Benötigen Sie nähere Informationen zu unseren Unterkünften oder Gastronomien?

Planen Sie eine Wanderung oder Radtour und haben Fragen zu unseren Sehenswürdigkeiten?

Interessieren Sie sich für unsere Einkaufsmöglichkeiten vor Ort?

Möchten Sie eine unserer Veranstaltungen besuchen und brauchen Sie nähere Informationen?

Wir sind für Sie da:

Bürgerservice Immendingen

Schlossplatz 2

78194 Immendingen

Tel. + 49 (0) 7462 24228

Fax + 49 (0) 7462 24224

buergerservice@immendingen.de

Öffnungszeiten:

Montag – Freitag

08:00 – 12:00 Uhr

Montagnachmittag

13:15 – 16:30 Uhr


Dienstag- & Mittwochnachmittag

13:15 – 16:00 Uhr

Donnerstagnachmittag

13:15 – 18:00 Uhr

Weitere Informationen finden Sie auf unserer Homepage unter www.immendingen.de



erleben
erwandern
erfahren

RATHAUS



Impressum

Bildrechte

Seite 7: Broschüre & Logo Donaubergland | Seite 9: Logo RadKULTUR Ministerium für Verkehr BaWü | Seite 10+11: Karte Geobasisdaten Landesamt für Geoinformation und Landentwicklung BaWü | Seite 12: Bild Donauwelle Donaubergland GmbH Seite 14+15: Bild 01 Gasthaus Flamme, Bild 02 Das Freibad Tuttlingen, Bild 03 Scala Tuttlingen, Bild 04 www.tuwass.de, Bild 05 Gemeinde Aach, Bild 06 Stadt Spaichingen, Bild 07 Freilichtmuseum Neuhausen ob Eck, Bild 08 Lochmühle Eigeltingen, Bild 09 Bodensee-Bonbon-Manufaktur, Bild 10 Solemar Bad Dürrhein,

Bild 11 Narrenschopf Bad Dürrhein, Bild 12 Kultur- und Tourismus Singen, Bild 13 Hirsch-Erlebniswelt, Bild 14 TSR GmbH_Kuhnle+Knödler, Bild 15 Burg Wildenstein Achim Mende, Bild 16 Stadt Meßkirch, Bild 17 Wild- und Freizeitpark Allensbach, Bild 19 Schaffhauserland Tourismus Bruno Sternegg, Bild 20 Hochschwarzwald Tourismus GmbH, Bild 21 Hohenzollernschloss Sigmaringen, Bild 22 Bodensee-Schiffahrt Konstanz, Bild 23 Insel Mainau, Bild 24 Sealife Konstanz, Bild 25 Pfahlbauten F. Müller, Bild 26 Auto- und Traktormuseum Uhldingen-Mühlhofen, Bild 27 Gemeinde Feldberg, Bild 28 Hohenzollernschloss Sigmaringen

Alle anderen Bilder Gemeinde Immendingen
MAIN werbung&event Dieter & Jutta Freudig

Herausgeber

Gemeinde Immendingen
Bürgermeister Manuel Stärk
Schlossplatz 2
78194 Immendingen
4. überarbeitete Auflage

Gestaltung

MAIN werbung&event
Johann Peter Hebel Straße 6
78194 Immendingen
www.main.eu.com



Ferienort Immendingen

Die Gemeinde Immendingen liegt im Tal der „Jungen Donau“ und bildet das Tor zum Naturpark „Obere Donau“. Rund 6.500 Menschen leben in Immendingen und seinen fünf Ortschaften Hattingen, Hintschingen, Ippingen, Mauenheim und Zimmern.

Durch die Nähe zur Autobahn Stuttgart-Singen und zur Bundesstraße Freiburg-Ulm sowie durch hervorragende Bahnanschlüsse und ein abgestimmtes Nahverkehrsnetz ist Immendingen sehr gut erschlossen.

Die Ansiedlung des Prüf- und Technologiezentrums der Mercedes-Benz AG sichert der Gemeinde wirtschaftliche Perspektiven.

Ein markantes touristisches Ziel ist das Naturphänomen Donauversinkung. Zwei Schlösser, der Donauuferpark I und II, ausgedehnte Wälder, weitere Naturschönheiten, Grill-, Radzelt- und Wanderparkplätze lohnen den Besuch im Donauort.

Gute Gastronomie und ein breites Angebot an Übernachtungsmöglichkeiten sorgen für den richtigen Wohlfühlfaktor bei unseren Gästen.



Gemeinde Immendingen

Schlossplatz 2 • 78194 Immendingen
Telefon +49 7462 24 0 • gemeindeverwaltung@immendingen.de
www.immendingen.de

