




















PLANZEICHENERKLÄRUNG

-  Grenze des räumlichen Geltungsbereiches
-  von Bauwerken überstandene Fläche
-  völlig versiegelte(r) Straße, Weg, Platz
-  unbefestigter Platz (Schotter)
-  Zierrasen (ZR) / Verkehrsgrün (VG)
-  Einzelgehölz mit Beschreibung im Textteil
-  F1b
-  Vegetationsfläche mit Beschreibung im Textteil
-  Gehölzvegetation mit Bäumen und Sträuchern (Einzelbeschreibung siehe Textteil)
-  Hochstaudenflur/Wiese
-  Spontanvegetation
-  Ufervegetation
-  Nachrichtlich
-  Fließgewässer
-  Gleise
-  *Fluss-Fisch-Habitat*
-  *Überschwemmungsfläche 20.11.02*
Acht für Wassernutzung und Bodenschutz Rotweil
-  *Fluss-Fisch-Habitat (FFH) -Gleisabgrenzung*
(§ 9 (1) 20 BauGS)
-  Gewässerandrastreifen

